



**ERCSI VÁROS ÖNKORMÁNYZAT
POLGÁRMESTERE**

2451 Ercsi, Fő u. 20. Tel: 06/25/515-602, Fax: 06/25/515-601
e-mail: polghivatal@ercsi.hu

Ikt.sz.: E/119-124/2021.

**Az Ercsi Város Önkormányzat Képviselő-testülete
hatáskörében eljáró**

**Ercsi Város Önkormányzat Polgármesterének
124/2021. (IV.26.) határozata**

Ercsi Város környezetének állapotáról készült 2020. évi beszámoló elfogadásáról

1. Ercsi Város Önkormányzat Polgármestere rögzíti, miszerint
 - 2021. február 8. napjától hatályban van a veszélyhelyzet kihirdetéséről és a veszélyhelyzeti intézkedések hatálybalépéséről szóló 27/2021. (I.29.) Korm. rendelet, melyben a **Kormány** az élet- és vagyónbiztonságot veszélyeztető tömeges megbetegedést okozó SARS-CoV koronavírus világjárvány következményeinek elhárítása, a magyar állampolgárok egészségének és életének megóvása érdekében Magyarország egész területére veszélyhelyzetet hirdetett ki;
 - a katasztrófavédelemről és a hozzá kapcsolódó egyes törvények módosításáról szóló 2011. évi CXXVIII. törvény 46. § (4) bekezdése szerint „Veszélyhelyzetben a **települési önkormányzat képviselő-testületének**, a fővárosi, megyei közgyűlésnek **feladat- és hatáskörét a polgármester**, illetve a főpolgármester, a megyei közgyűlés elnöke **gyakorolja**. Ennek keretében nem foglalhat állást önkormányzati intézmény átszervezéséről, megszüntetéséről, ellátási, szolgáltatási közzeteiről, ha a szolgáltatás a települést is érinti.”
2. A katasztrófavédelemről és a hozzá kapcsolódó egyes törvények módosításáról szóló 2011. évi CXXVIII. törvény 46. § (4) bekezdése alapján az Ercsi Város Önkormányzat Képviselő-testülete jogkörében eljáró Ercsi Város Önkormányzat polgármestereként az Ercsi Város környezetének állapotáról készült beszámolót e határozat melléklete szerint elfogadom.
3. Felkérem Dr. Feik Csaba jegyzőt a jelen határozatom végrehajtásához szükséges intézkedés megtételére.

Felelős: Szabó Tamás polgármester
Dr. Feik Csaba jegyző

Határidő: azonnal

Szabó Tamás
polgármester



Dr. Feik Csaba
jegyző



IKT. SZÁM: E/130-2/2021

**BESZÁMOLÓ
ERCSI VÁROS
KÖRNYEZETI MUTATÓIRÓL**

**KÉSZÍTETTE:
KUGLER MIHÁLY
KÖZTERÜLET-FELÜGYELŐ**

ERCSI, 2021. ÁPRILIS 01.

ERCSI
KÖZTERÜLET-FELÜGYELET



BESZÁMOLÓ ERCSI VÁROS KÖRNYZETVÉDELMI MUTATÓIRÓL

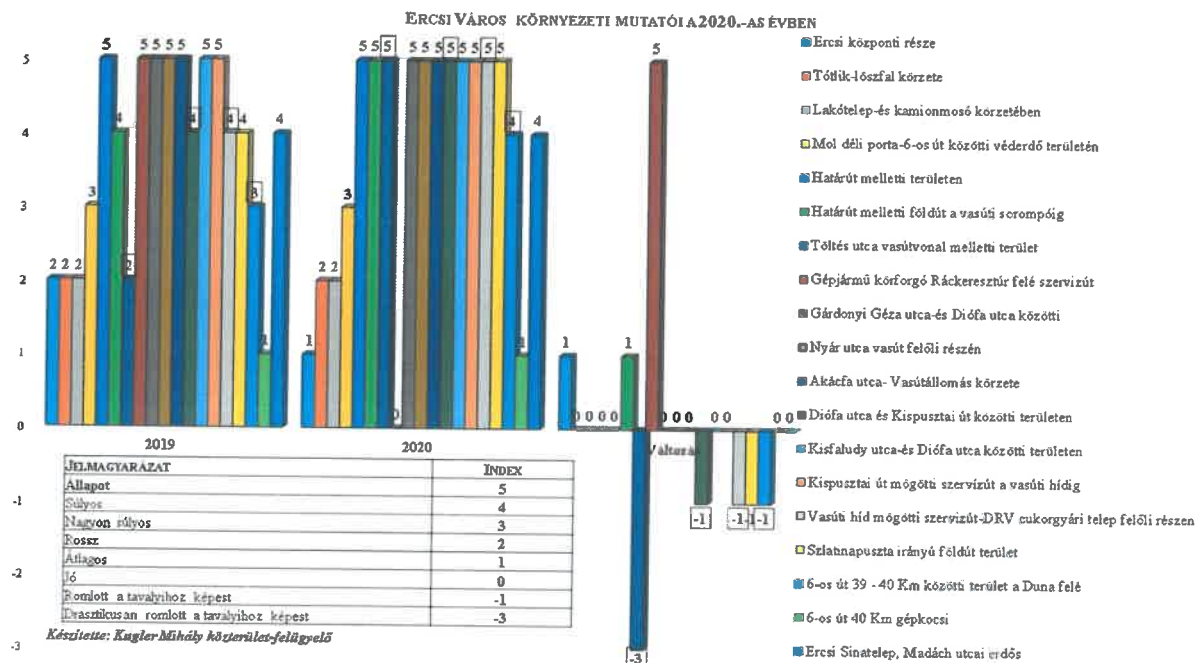
2020. JANUÁR 01 – 2020. DECEMBER 31.-IG.

KÉSZÍTETTE: KUGLER MIHÁLY

2021. ÁPRILIS 01.

ERCSI VÁROS ÖNKORMÁNYZAT
KÖZTERÜLET-FELÜGYELETE
 2451 Ercsi, Fő u. 20. Tel: 06-25-515-600, Fax: 06-25-515-601
 E-mail: polghivatal@ercsi.hu

BESZÁMOLÓ ERCSI VÁROS KÖRNYEZETVÉDELMI MUTATÓIRÓL



Ercsi Város környezeti mutatói a 2019-2020-as évben.				
	Terület neve:	2019	2020	Változás
1	Ercsi központi része	2	1	1
2	Tótlík-lőszfal körzete	2	2	0
3	Lakótelep-és kamionmosó körzetében	2	2	0
4	Mol déli porta-6-os út közötti véderdő területén	3	3	0
5	Határút melletti területen	5	5	0
6	Határút melletti földút a vasúti sorompóig	4	5	1
7	Töltés utca vasútvonal melletti terület	2	5	-3
8	Gépjármű körforgó Ráckeresztúr felé szervízút	5	0	5
9	Gárdonyi Géza utca-és Diófa utca közötti	5	5	0
10	Nyár utca vasút felőli részén	5	5	0
11	Akácfa utca- Vasútállomás körzete	5	5	0
12	Diófa utca és Kispusztai út közötti területen	4	5	-1
13	Kisfaludy utca-és Diófa utca közötti területen	5	5	0
14	Kispusztai út mögötti szervízút a vasúti hídig	5	5	0
15	Vasúti híd mögötti szervízút-DRV cukorgyári telep felőli részen	4	5	-1
16	Szlatinapuszta irányú földút terület	4	5	-1
17	6-os út 39 - 40 Km közötti terület a Duna felé	3	4	-1

18	6-os út 40 Km gépkocsi	1	1	0
19	Ercsi Sinatelep, Madách utcai erdős	4	4	0
	Összes index	70	72	

ALKALMAZOTT MÓDSZER LEÍRÁSA:

Az egyes területek környezeti állapotának változásához használt indexszámokat egy előző évek során összeállított öt fokozatú index skála alapján határoztam meg. Ennek lényege az, hogy a gyakorlatban megtekintett területek besorolása ebbe a táblázatba az egyes fokozatoknak megfelelően megtörténik. A besorolási csoporthoz tartozó osztályközök kifejezik a változási mutatókat az előző statisztikai évhez képest. A kapott indexszámok összegéből számtani átlagot vonva, az eredményül kapott főátlag a vizsgált statisztikai évre vonatkozólag főátlag index. Ezek ismeretében a környezeti mutatók változásának mértéke az ismert két statisztikai év fő átlagindexének különbsége lesz.

SZÁMÍTÁS:

Ercsi város analitikus indexálással mért környezetvédelmi mutatói alapján a környezeti mutatók fő átlagindexe (V_{AI2020}):

$$V_{AI2020} = 72/19$$

$$V_{AI2020} = \underline{3,79}$$

Tehát Ercsi város 2020. évi szennyezettségi átlagindexe; (3,79),

$$(V_{\text{delta}} = \text{Átlag index változás})$$

$$V_{AI2019} = 3,68$$

$$V_{AI2020} = \underline{3,79}$$

$$V_{\text{delta}} = V_{AI2020} - V_{AI2019}$$

$$V_{\text{delta}} = 3,79 - 3,68 = \underline{0,11}$$

$$V_{\text{delta}} = \underline{0,11}$$

A környezeti állapotmutató a 2019. évi (3,68) átlagindexhez képest 2020. évben 0,11 egységgel növekedett. Ercsi város szennyezettségi mutatói tehát a 2020-es évben 0,11 egységnyi növekedést mutatnak.

SZÖVEGES ÉRTÉKELÉS

1. **ERCSI KÖZPONTI RÉSZE** átlagos állapotú 1-es indexszámot kapott.
2. **TÓTLIK-LÖSZFAL KÖRZETE** 2-es indexszámot kapott.
3. **LAKÓTELEP-ÉS KAMIONMOSÓ KÖRZETÉBEN** 2 index ponttal nem javult a környezet szennyezettségi mutató a 2019-as évi mutatókhoz viszonyítva. Jelenleg átlagos.
4. **MOL DÉLI PORTA-6-OS ÚT KÖZÖTTI VÉDERDŐ TERÜLETÉN** 3 index ponttal szintén a 2019.évvél megegyező szennyezettségi mértéke.

5. **HATÁRÚT MELLETTI TERÜLETEN** 5 index ponttal kiemelt szennyezettségű terület. Elsősorban háztartási hulladékkal telített.
6. **HATÁRÚT MELLETTI FÖLDÚT A VASÚTI SOROMPÓIG** 5-es indexszámot kapott. Ezen a területen 1 index ponttal romlott a helyzet a 2019. évi állapotokhoz képest. Jelenleg építési és vegyes hulladékkal szennyezett.
7. **TÖLTÉS UTCA VASÚTVONAL MELLETTI TERÜLET** Sz.h.batta felé. A terület megtisztítását követően újra szennyezett lett és 5-ös indexszámot kapott. Itt 3 index ponttal romlott a helyzet. Építési és vegyes hulladékkal súlyosan szennyezett.
8. **GÉPJÁRMŰ KÖRFORGÓ RÁCKERESZTÚR FELÉ SZERVIZÚT KÖRZETÉBEN** gyakorlatilag megszűnt a szennyezettség. A területet a Ráckeresztúri Önkormányzat megtisztította. Az út Ércsihez tartozó része továbbra is szennyezett maradt. Elsősorban gépjármű bontási és háztartási vegyes hulladék maradványok találhatók a területen.
9. **GÁRDONYI GÉZA UTCA-ÉS DIÓFA UTCA KÖZÖTTI TERÜLET** szintén 5-ös indexet kapott. Itt évek óta nagyon súlyos a helyzet a környéken élő lakosság életmódja miatt. A hulladék folyamatosan újra termelődik annak ellenére, hogy a területet a Dunakavics Kft. rendszeresen megtisztítja.
10. **NYÁR UTCA VASÚT FELŐLI RÉSZÉN** szintén 5-ös indexnek megfelelő állapotok uralkodnak. 2019-es évhez képest változatlan a helyzet.
11. **AKÁCFA UTCA- VASÚTÁLLOMÁS KÖRZETE** is 5-ös indexszámot kapott. Súlyos a helyzet.
12. **DIÓFA UTCA ÉS KISPUSZTAI ÚT KÖZÖTTI TERÜLETEN** nagyon rossz a helyzet. 5-ös indexet kapott a terület besorolása. 1 indexszámmal romlott a helyzet a 2019. évihez képest.
13. **KISFALUDY UTCA-ÉS DIÓFA UTCA KÖZÖTTI TERÜLETEN** változatlanul súlyos a helyzet a 2019-as évihez képest szintén 5-ös indexet kapott.
14. **KISPUSZTAI ÚT MÖGÖTTI SZERVIZÚT A VASÚTI HÍDIG** súlyosan szennyezett a terület. Nagy mennyiségű építési törmelék (eternit pala), és gépkocsik bontásából származó maradványok találhatók ezen a területen. 5-ös indexszámot kapott. A helyzet a 2019. évvel megegyező.
15. **VASÚTI HÍD MÖGÖTTI SZERVIZÚT-DRV CUKORGYÁRI TELEP FELŐLI RÉSZEN** nagyon rosszak a területmutatók. Ezen a területen 5-ös index szerinti állapotok uralkodnak. A 2019. évihez képest 1 indexszámmal romlott a helyzet.
16. **SZLATINAPUSZTA IRÁNYÚ FÖLDÚT TERÜLET** szintén 5-ös indexszámot kapott. Elsősorban nagy mennyiségű építési törmelék található a területen. Itt 1 indexszámmal romlott a helyzet a 2019. évi állapotokhoz képest.
17. **6-OS ÚT 39 - 40 KM KÖZÖTTI TERÜLET A DUNA FELÉ** 4-as indexet kapott. Itt is rossz a helyzet.

18. **6-OS ÚT 40 KM GÉPKOCSI LEJÁRÓNÁL** 1-es indexet közelítő állapotok uralkodnak. Amióta a térfigyelő kamera kihelyezésre került, nem történt hulladéklerakás a területen. A régi hulladékból még található itt.

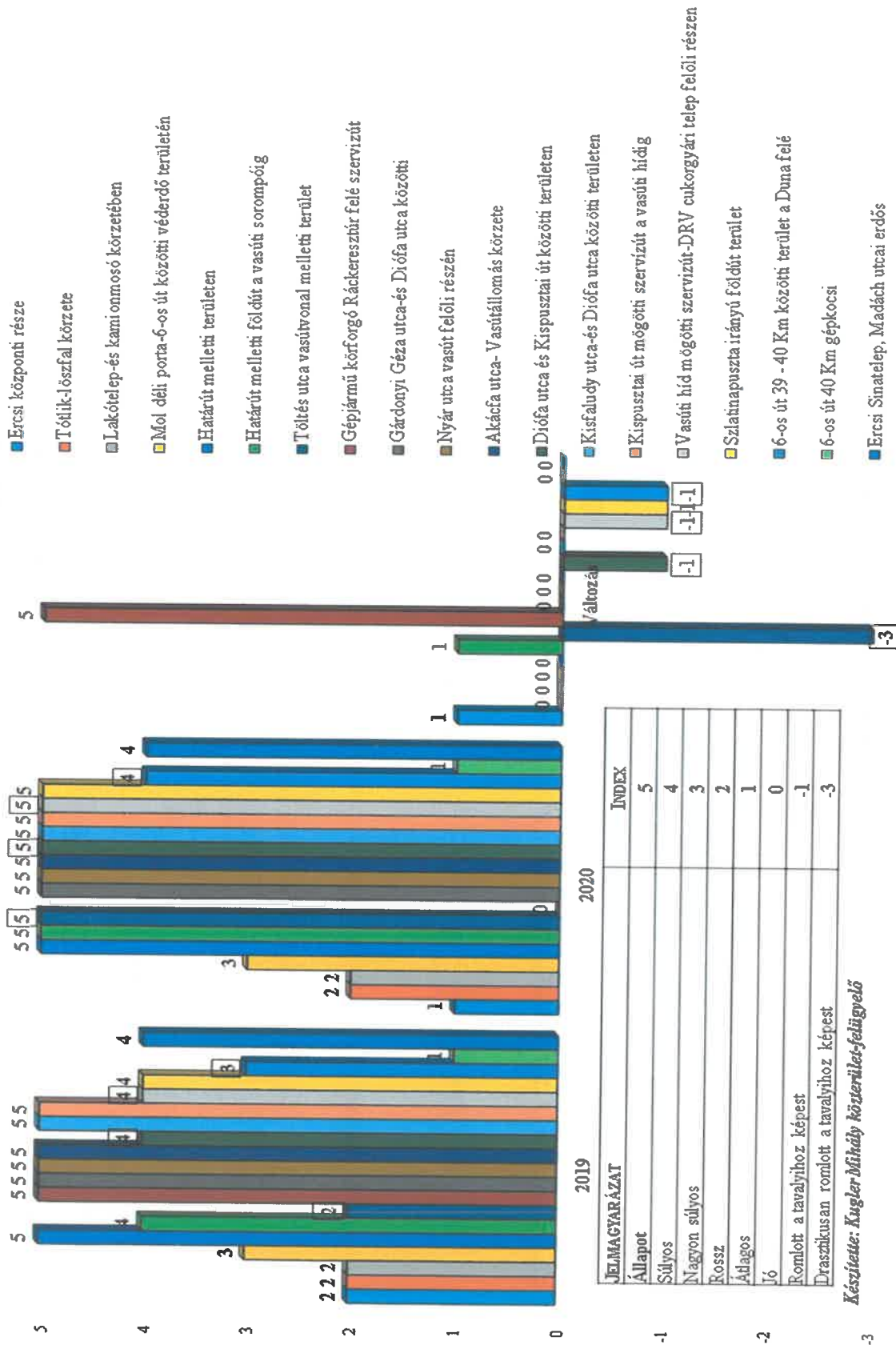
19. **ERCSI SINATELEP, MADÁCH UTCAI ERDŐS TERÜLETÉN** nőtt az illegálisan elhelyezett hulladék mennyisége. Ezen a területen nagyon rosszak a mutatószámok. 4-es index szerintiek.

A szennyezettségi térkép alapján feltételezhető az, hogy az Ercsi Város peremrészein illegálisan felhalmozott hulladék legnagyobb részét továbbra is más területekről szállítják szervezeten a város területére. Ezek összetétele elsősorban építési törmelék, de jelen vannak a város területén nagy mennyiségben, az illegális bontásból származó gépjármű maradványok is. Az utóbbi időben a 6-os út 40 Km körzetében látványosan megszűnt az illegális hulladéklerakás a területre kihelyezett térfigyelő kamerának köszönhetően, ugyanakkor a város más peremterületeire áttevődött ez a fajta tevékenység.

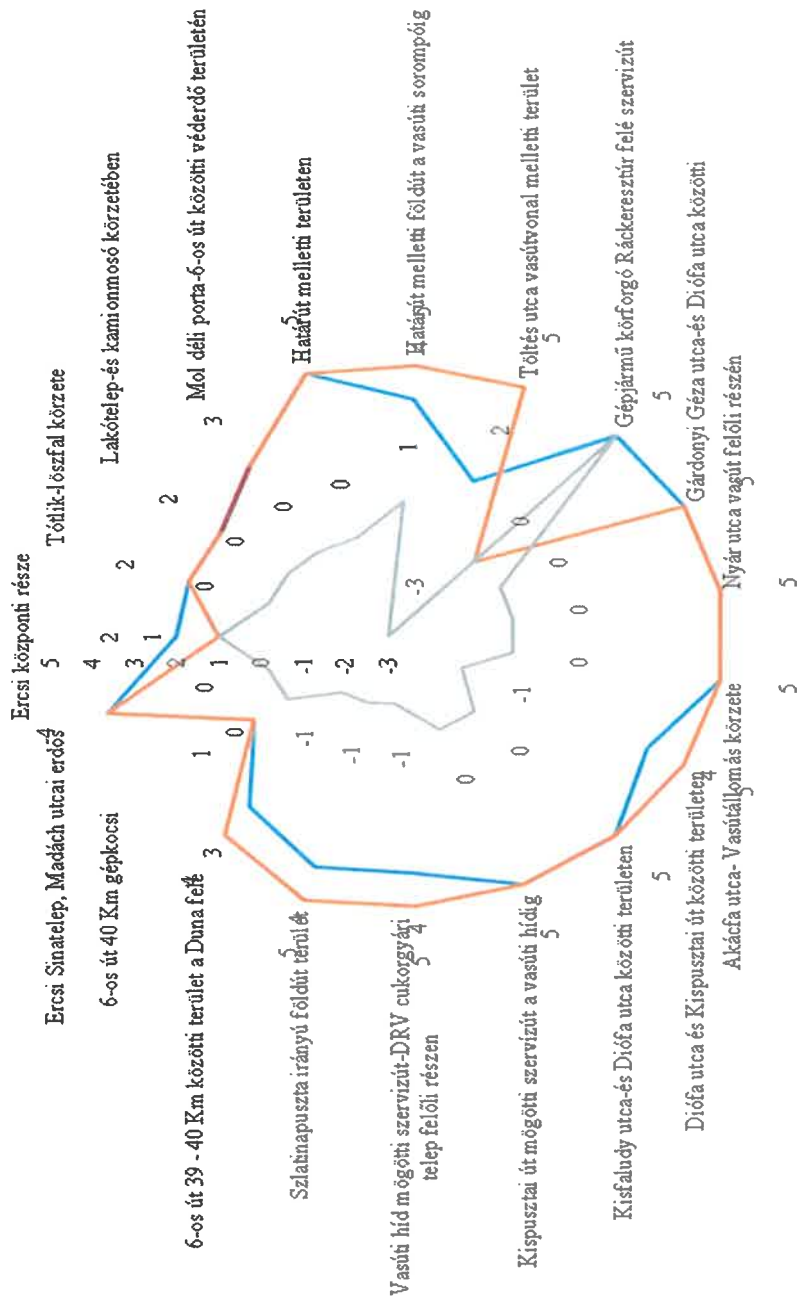
A belterületi részeken továbbra is rendszeresen gondot okoz az ismételten felhalmozott és után termelt hulladék elszállítása. Jelentős gócpontok a Lavotta utca eleje, valamint a Gárdonyi Géza utca eleje a vasútállomás környékén, a Diófa-és Nefelejcs utca közötti üres terület, valamint a Diófa utca vasútállomás felőli része, az Akácfa utca eleje és a Nyár utca vasútállomás felőli része. De a Diófa utca – Kisfaludy utca - Kispusztai út körzetében és a kispusztai út mellett létesített szervízúton, egészen a vasúti híd cukorgyári oldaláig nagy mennyiségű illegálisan elhelyezett hulladék lett felhalmozva. A Határút melletti földút körzetében ugyancsak nagyon súlyos a helyzet. Ezek a területek azonnali beavatkozást igényelnek.

Az Ercsi Töltés utca-és Vasúti fénysorompó közötti, vasúti pálya melletti terület ismételten illegális hulladék lerakóhelyé vált. Ezen a területen rendkívül súlyos a szennyezettség mértéke és sürgős beavatkozást igényel. Az állapotokat jeleztem az ottani földtulajdonosoknak és a terület megtisztítása folyamatban van. Ezen a területen az információk szerint vadkamerás megfigyelés lesz megvalósítva a földtulajdonosok és a vadásztársaság közös együtt működésével.

ERCSI VÁROS KÖRNYEZETI MUTATÓI A 2020.-AS ÉVBEN



ERCSI VÁROS KÖRNYEZETI MUTATÓI A 2020.-AS ÉVBEN.



— Ercsi város környezeti mutatói a 2019-2020-as évben. 2019

— Ercsi város környezeti mutatói a 2019-2020-as évben. 2020

— Ercsi város környezeti mutatói a 2019-2020-as évben. Változás